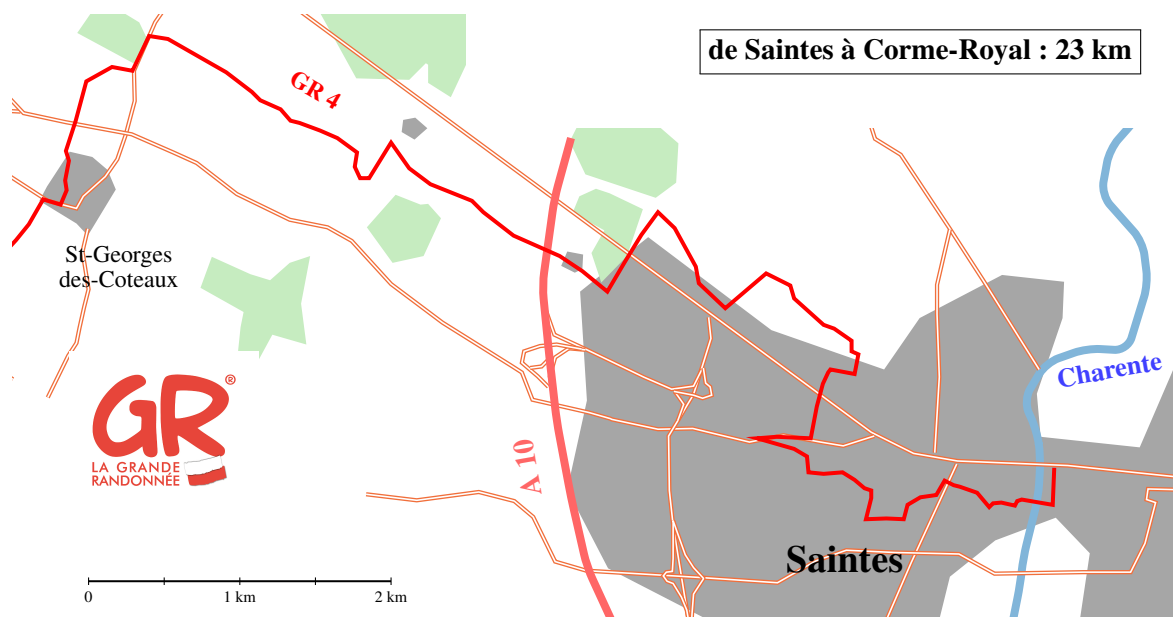


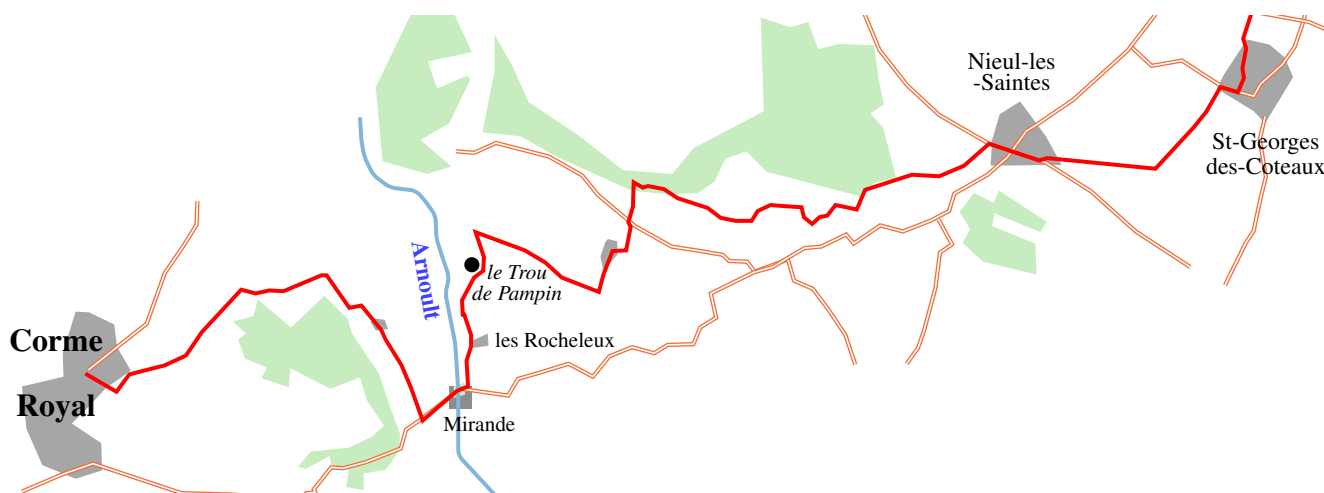
Goûtez à la Grande Randonnée
Trois jours sur les GR® 4 et GR® 360 (23 km, 23 km et 20 km)
de Saintes à Saint-Savinien

Poursuivons la randonnée présentée dans le RANDO17 de mars 2016. Voici une l'autre grande balade sur trois jours cette fois-ci, de Saintes à Saint-Savinien. Cet itinéraire (comme le précédent) est extrait du topo-guide aujourd'hui épuisé : « La Charente-Maritime et ses îles », que le Comité a fait éditer par la FFRandonnée en mai 2008. Les deux villes de Saintes et Saint-Savinien sont traversées par la même ligne de train (La Rochelle - Bordeaux).

L'itinéraire franchit la Charente et permet de découvrir quelques joyaux du patrimoine, tels l'église Saint-Eutrope et sa crypte, les arènes de Saintes et de visiter plusieurs églises romanes.

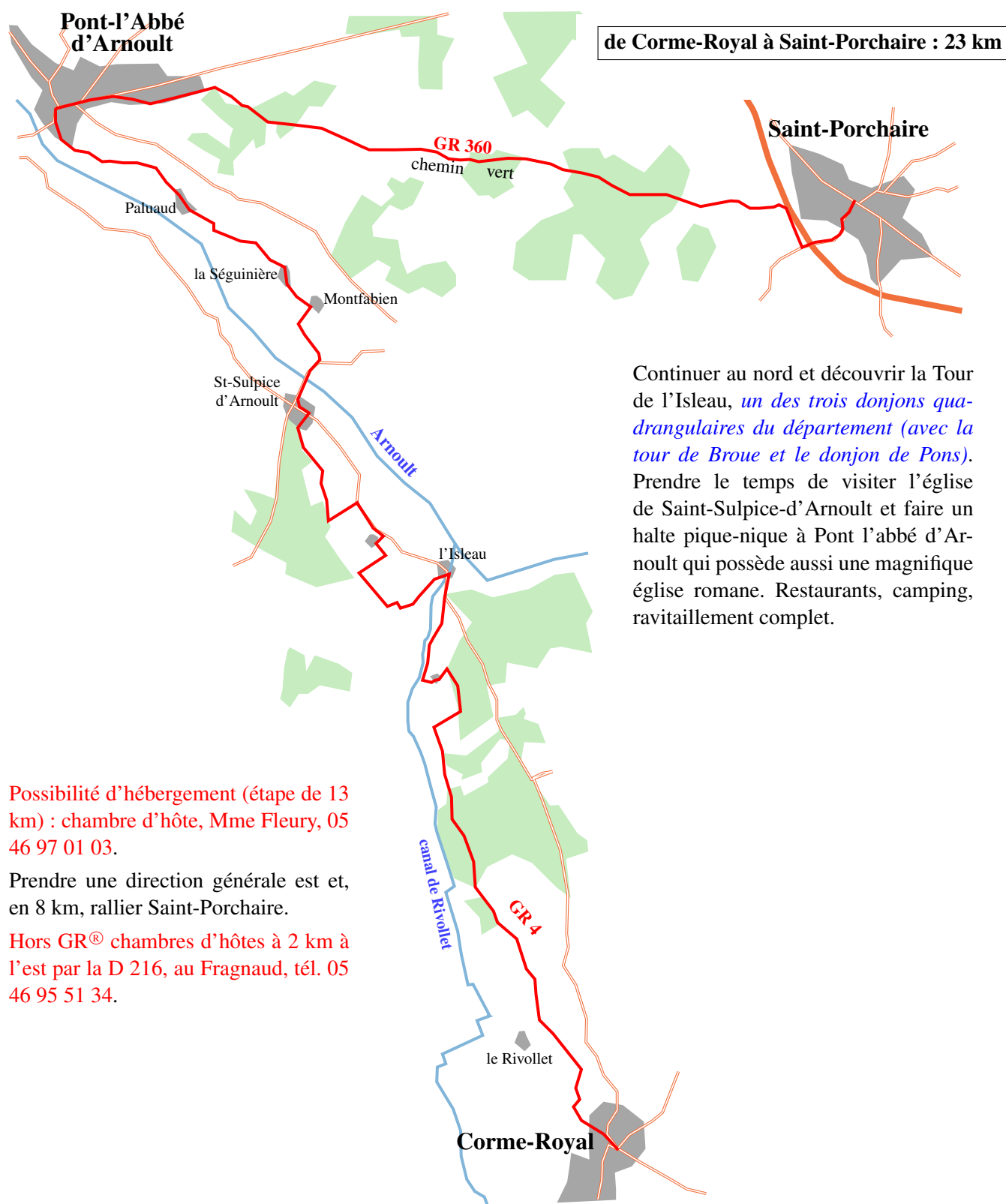


De l'office de tourisme, franchir la passerelle et rejoindre la cathédrale Saint-Pierre. Puis grimper sur la butte de l'ancien hôpital (*s'avancer à gauche, belle vue sur Saintes*). Traverser le Cours Reverseaux et redescendre dans le vallon des arènes. Hors GR®, on pourra remonter à l'église (et crypte) Saint-Eutrope, un site remarquable, *étape de Compostelle (voie de Tours)*.



Après une seconde visite incontournable, celle des arènes romaines, retrouver la verdure en cheminant vers Saint-Georges-des-Coteaux (*voir, à l'intérieur un chapiteau de Saint-Georges terrassant le dragon*) et Nioul-les-Saintes (*église avec une belle façade romane - à l'intérieur, un grand tableau représentant Saint-Martin qui donne la moitié de son manteau à un pauvre*).

Entre le château et *le Trou de Pampin (curiosité locale à voir)*, on trouvera, sur le GR® **une petite chambre d'hôte (tél. 05 46 92 92 47)**. Franchir l'Arnoult au hameau de Mirande, et parvenir à l'église de Corme-Royal (*église romane du XII^e siècle, fortifiée avec un chemin de ronde. Belle façade romane aux nombreux thèmes religieux*). **Hôtel, les Acacias, 7 ch. Tél. 05 46 94 72 48, [http ://www.les-acacias.fr/](http://www.les-acacias.fr/)**.



Continuer au nord et découvrir la Tour de l'Isleau, *un des trois donjons quadrangulaires du département (avec la tour de Broue et le donjon de Pons)*. Prendre le temps de visiter l'église de Saint-Sulpice-d'Arnoult et faire un halte pique-nique à Pont l'abbé d'Arnoult qui possède aussi une magnifique église romane. Restaurants, camping, ravitaillement complet.

Possibilité d'hébergement (étape de 13 km) : chambre d'hôte, Mme Fleury, 05 46 97 01 03.

Prendre une direction générale est et, en 8 km, rallier Saint-Porchaire.

Hors GR® chambres d'hôtes à 2 km à l'est par la D 216, au Fragnaud, tél. 05 46 95 51 34.

De Saint-Porchaire à Saint-Savinien-sur-Charente : 20 km



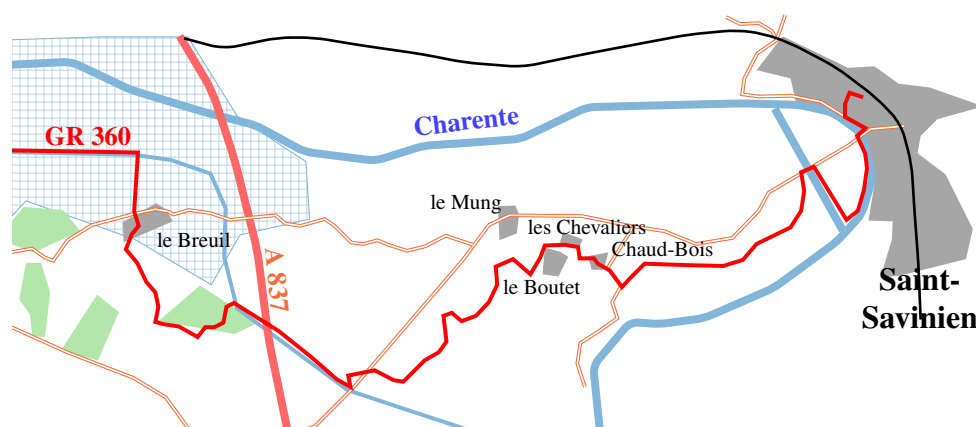
Le GR® 4 passe près du château de La Roche-Courbon, longe le Bruant (en été) et atteint Geay et son église romane, *exemple de sobriété bénédictine. Dépendante de l'Abbaye de la Chaise-Dieu, sa façade occidentale date du tout début du XII^e siècle.* Atteindre un canal.

À 500 m hors GR®, au bord de la Charente, voir une chapelle ruinée de l'Hôpiteau, lieu de passage gallo-romain, puis chemin de Compostelle.

Puis, entre terre et marais, le GR® 4 atteint Saint-Savinien, au bord de la Charente.

Tourner à droite dans la rue du Centre puis monter à gauche rue du Champéroux pour arriver à la gare.

Hôtel, restaurants, village de vacances « Les Chênes verts », ravitaillement complet...



Le tracé précis est visible sur les cartes IGN (voir le site Geoportail). Cartes 1431Est et 1531Ouest

Attention : sur les anciennes cartes IGN le tracé du GR® 4 au niveau du *trou de Pampin* est erroné. Suivre impérativement le balisage et descendre à Mirande pour traverser l'Arnoult.