






LEGENDE

-  Limite inondable pour l'évènement de référence
-  Limite des hauteurs d'eau de plus de 0.5 m pour l'évènement de référence.
-  Zone de hauteurs d'eau comprises entre 0 et 0.5 m pour l'évènement de référence.
-  Zone de hauteurs d'eau supérieures à 0.5 m pour l'évènement de référence.
-  5.90 Isohète et cote de référence (en mNGF) pour l'évènement de référence



5.70


 LIBERTÉ • ÉGALITÉ • FRATERNITÉ
 MINISTÈRE DE L'ÉCOLOGIE, DE L'ÉNERGIE
 DU DÉVELOPPEMENT DURABLE
 ET DE L'AMÉNAGEMENT DU TERRITOIRE

**RISQUE INONDATION DE PLAINES
CHARENTE AVAL**

Carte des aléas pour la crue
de référence du PPR

Commune de Le Mung

ÉCHELLE : 1/5 000

Affaire N° : 4310145
Mai 2009



DIRECTION DÉPARTEMENTALE
DE L'ÉQUIPEMENT DE LA CHARENTE-MARITIME

Service Sécurité et Gestion des Risques
Prévention des Risques
Champs de Mars
17018 La Rochelle Cedex
pr.sigr.dde-17@developpement-durable.gouv.fr

